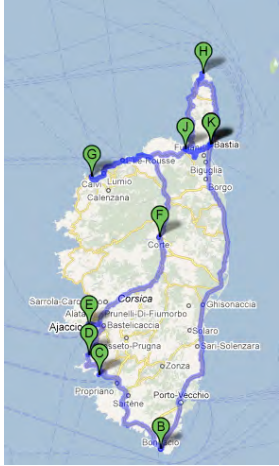


<b>Autore:</b> Rosalba Battagioni
<b>Domicilio:</b> Bellinzona
<b>Equipaggio:</b> Rosalba & Roberto
<b>Tipo o marca del veicolo:</b> Bürstner Solano di 7,30m e 2.90m di altezza

## VIAGGIO

<b>Paese:</b> Corsica
<b>Città visitate:</b> Porto Vecchio, Bonifacio, Ajaccio, Corte, Calvi
<b>Periodo:</b> 6 – 17 giugno 2010
<b>Itinerario:</b> Bastia – Porto Vecchio – Bonifacio – Porto Pollo – Corte – Calvi, Cap Corse – Bastia


## DIARIO

<b>1° giorno:</b>
<b>Luoghi visitati:</b> giornata di trasferta
<b>Campeggio o area di sosta:</b> Marina di Pisa – Area di sosta
<b>Coordinate gps o indirizzo web:</b> 43°40'35.04''N – 10°16'13.87''E
<b>Costo:</b> gratuito
<b>Consigli utili:</b> <ul style="list-style-type: none"> <li>Abbiamo scelto l'area di sosta di Marina di Pisa per trascorrere la notte prima di imbarcarci alle 7:00 sul Corsica Ferries, essa dista infatti ca. 15 km dal porto di Livorno</li> </ul>

## Immagini:



<b>2° giorno:</b>
<b>Luoghi visitati:</b> BAIA DELLA RONDINARA
<b>Campeggio o area di sosta:</b> Camping Rondinara – Suartone
<b>Coordinate gps o indirizzo web:</b> <a href="http://www.rondinara.fr">www.rondinara.fr</a>
<b>Costo:</b> € 24.40, camper, 2 pers. al giorno
<b>Consigli utili:</b> <ul style="list-style-type: none"> <li>• La strada per raggiungere il campeggio o il posteggio della baia è ripida e stretta 6 km di curve.</li> </ul>
<b>Impressioni personali:</b> Il traghetto lascia in orario il porto di Livorno e in 4 ore siamo a Bastia, l'isola è molto verde con una vegetazione tropicale e un mare stupendo. Come da programma preparato prima di partire scendiamo lungo tutta la costa est ammirando il paesaggio e sostiamo al Camping la Rondinara. Abbiamo con noi lo scooter, perciò ci muoviamo facilmente in questo sali scendi di stradine tortuose che portano alle baie più belle. Essendo in giugno le giornate sono molto lunghe e facciamo ancora in tempo a visitare la baia, scattare fotografie e fare un bagno, poi rientro in campeggio, doccia, cenetta e riposo.
<b>Immagini:</b> 

<b>3° giorno:</b>
<b>Luoghi visitati:</b> PORTO VECCHIO- SPIAGGE: SANTA GIULIA, PALOMBAGGIA
<b>Campeggio o area di sosta:</b> Camping La Rondinara
<b>Consigli utili:</b> <ul style="list-style-type: none"> <li>• Alla spiaggia “La Palombaggia” abbiamo visto un parcheggio a pagamento con docce dove accettano camper per la notte.</li> <li>• Internet café: bar “La canne au sucre”, al porto di Ponte Vecchio accesso wireless gratuito.</li> <li>• Internet point: “l'tschat e la souris” vicino al centro commerciale “Leclerc” di Ponte Vecchio.</li> </ul>
<b>Impressioni personali:</b> Anche oggi splende il sole, decidiamo di goderci un po' di relax su una bella spiaggia della baia e nel pomeriggio con il nostro scooter ci dirigiamo verso nord lungo la costa in direzione di Porto Vecchio. A Bocca dell'Oro prendiamo la strada panoramica fino alla bellissima spiaggia della Palombaggia. Ai bordi della strada ci sono solo ville con vista mozzafiato, ci ricorda la costa della California, anche la spiaggia molto curata ha dei bei bar e ristoranti per la clientela alto locata. Molto diverso dalla baia Rondinara dove non ci sono case e tutto è ancora allo stato naturale.

Raggiungiamo Porto Vecchio, un bel borgo fortificato arroccato sulla collina, passeggiamo tra le viuzze piene di ristoranti, terrazze con fiori, e tanti negozietti per turisti. Anche il più piccolo vaso che si può ammirare su una finestra o sul marciapiede è in piena fioritura e i profumi, come i colori, ci riempiono di gioia.

Al tramonto rientriamo al campeggio, in cima al promontorio i sassi sono illuminati dal sole e il verde della vegetazione è più scuro dando una nuova visione del luogo.

Purtroppo nessuna fotografia mi soddisfa abbastanza, bisogna vederlo con i propri occhi!

**Immagini:**



**4° giorno:**

**Luoghi visitati BONIFACIO:**

**Campeggio o area di sosta:** Camping La Rondinara

**Impressioni personali:**


Si è alzato il maestrale che da un po' fastidio, passiamo perciò qualche ora nella bella piscina panoramica del campeggio e nel pomeriggio visitiamo, a bordo del nostro scooter, la città più a sud della Corsica, Bonifacio.



La città si estende su una penisola di rocce calcaree a picco sul mare, il paesaggio è davvero suggestivo.

Dal porto una scalinata conduce alla città vecchia fortificata. Camminando tra le vie si respira un'atmosfera marinara, i faraglioni di roccia calcarea nel mare azzurro ti danno l'impressione di essere sospeso in un luogo immaginario.

Dai promontori circostanti, di una vista sulla città da un'angolazione diversa, sempre molto pittoresco. E' un luogo magnifico che sa trasmettere molte emozioni, da non mancare!

**Immagini:**




<b>5° giorno:</b>
<b>Luoghi visitati:</b> PORTO POLLO
<b>Campeggio o area di sosta:</b> Camping “U Caseddu” Porto Pollo
<b>Coordinate gps o indirizzo web:</b> 41°42’38” N – 8°48’21” E
<b>Costo:</b> € 23.60 camper, 2 pers. al giorno
<b>Consigli utili:</b> <ul style="list-style-type: none"> <li>• Internet café: bar “Les Oliviers” prima del porto, wireless o computer fissi.</li> </ul>
<b>Impressioni personali:</b> <p>Anche oggi brilla il sole ma soffia il Maestrale. Abbandoniamo il campeggio di mattino presto e seguendo la costa ovest risaliamo il sud dell’isola fino a Porto Pollo dove scegliamo il campeggio direttamente sul mare “U Caseddu”, semplice ma comodo.</p> <p>La strada principale è larga ma piena di curve, il panorama splendido; un susseguirsi di baie tra le colline. Per accedervi bisogna scendere su delle stradine non proprio adatte ai camper grandi, perciò preferiamo non avventurarci e proseguiamo fino al campeggio.</p> <p>Porto Pollo è un piccolo centro turistico, essendo in giugno non è molto frequentato. Ci gustiamo un pomeriggio e una serata in tranquillità in riva al mare.</p>
<b>Immagini:</b> <div style="display: flex; justify-content: space-around;">   </div>
<b>6° giorno:</b>
<b>Luoghi visitati:</b> FILITOSA
<b>Coordinate gps o indirizzo web:</b> <a href="http://www.filitosa.fr">www.filitosa.fr</a>
<b>Costo:</b> € 6.- x persona
<b>Consigli utili:</b> <ul style="list-style-type: none"> <li>• Recarsi fine pomeriggio, quando fa un po’ meno caldo e la luce è più bella, durata della visita di ca. 1h</li> </ul>
<b>Impressioni personali:</b> <p>Alle 9 ci sveglia lo strombazzare del panettiere che arriva in campeggio a vendere il pane. Mi ricorda la mia infanzia quando durante le vacanze estive, con mio padre, facevamo la stessa cosa nei paesini nei dintorni di Lugano!</p> <p>Finalmente il vento è calato e ne approfittiamo per andare in spiaggia. Nel pomeriggio, sempre con lo scooter, visitiamo l’insediamento preistorico di Filitosa, costituito da statue menhir in pietra a grandezza naturale risalenti a 4’000 anni fa.</p> <p>Il luogo vale una visita, il sito si trova in un’area naturale con molti alberi secolari.</p>





**Immagini:**



**7° giorno:**

**Luoghi visitati:** AJACCIO – ILE-ROUSSE

**Campeggio o area di sosta:** Camping de la plage - Algajola

**Coordinate gps o indirizzo web:** [www.campingbalagne.com](http://www.campingbalagne.com)

**Costo:** € 22.60 camper, 2 pers. al giorno

**Consigli utili:**

- Internet wireless al campeggio a pagamento (€ 6 x 2 ore) rete comunque non coperta ovunque.
- Il campeggio ha un'area a ridosso della ferrovia, più bella e silenziosa a due passi dalla spiaggia.

**Impressioni personali:**

Risalendo la costa del Golfo di Ajaccio, raggiungiamo la città in 2 ore. Non c'è molto traffico ma la strada richiede comunque prudenza. Quando il panorama è particolarmente bello ci fermiamo a scattare qualche fotografia.

Ajaccio, città natale di Napoleone, è piuttosto caotica, lasciamo il camper nel posteggio pubblico del porto e continuiamo verso il centro con lo scooter. Oggi è giorno di mercato e ne approfittiamo per acquistare i formaggi di capra Corsi e alcune verdure.

Pranziamo in uno dei tanti bistrot del centro e poi sempre seguendo la costa andiamo ad ammirare le isole "Sanguinarie".

Rientrati in camper, decidiamo di percorrere la strada principale N193 che attraversa il centro dell'isola invece di continuare sulla litorale che molti considerano proibitiva per i camper medio-grandi.

Anche questa strada non è così semplice da percorrere, spesso dobbiamo fermarci per lasciar passare la fila di auto che si forma dietro di noi. Sul colle di Vizzavona a m 1163, incontriamo molti ciclisti e escursionisti.

La cittadina di Corte, è sede dell'università della Corsica, non ci dà una bella impressione di sé, alcune case sono fatiscenti. Essa è inoltre la base per le escursioni delle vicine zone montane, si trova infatti a metà strada del sentiero di km 220 tra Calenzana e Conca tra i più battuti degli amanti del trekking.

Lasciate le rigogliose montagne arriviamo ai margini del deserto di Agriates, il panorama cambia completamente dal verde intenso con qualche macchia di giallo (ginestre in fiore) vediamo le rosse rocce e il mare azzurro e blu. Passiamo per l'Ile Rousse che offre un bel panorama con la piccola isoletta in fondo alla baia e ci fermiamo al campeggio "de la Plage" ad Algajola.

Sostiamo a pochi metri dal mare, proprio al campeggio c'è la fermata del trenino turistico che va da Calvi a Bastia.

Dopo cena passeggiamo sulla spiaggia e sul promontorio vicino, coperto di fiori selvatici e piante grasse. Una natura incontaminata inserita nei colori blu del mare e il verde dei cespugli.

Non ci resta che sederci su una grossa pietra ed assaporare tanta bellezza!

### Immagini:



### 8° giorno:

**Luoghi visitati:** CALVI

**Campeggio o area di sosta:** Camping de la plage - Algajola

### Consigli utili:

- Pochi posteggi in centro, consiglio a chi non ha la moto di prendere il trenino.
- La zona est della spiaggia è frequentata da nudisti che soggiornano nel vicino campeggio.

### Impressioni personali:

Il bel sole del mattino purtroppo verso mezzogiorno si trasforma in un temporale che ci obbliga a restare in camper fino alle 16.


Non ci resta molto tempo per visitare Algajola e Calvi. Dopo pochi km si presenta davanti ai nostri occhi una bella baia con in cima una cittadella. Arriviamo fino ai piedi delle mura, posteggiamo lo scooter e entriamo, essendo su un promontorio si ha una vista impendibile dei dintorni.


Questo tratto di costa è molto bella e c'è difficoltà di scelta su dove sostare.

Rientrando ci fermiamo ad Algajola, all'interno delle mura del castello ci sono vari ristoranti, è un paesino molto curato e ci si arriva anche a piedi dal campeggio.

Dopo cena torniamo in spiaggia per goderci il tramonto, ci sediamo su un grosso masso e ammiriamo il tramonto sospesi tra mare, cielo e terra.

### Immagini:



<b>9° giorno:</b>
<b>Luoghi visitati:</b> DESERT DES AGRIATE, COSTA OVEST FINO A CAP CORSE
<b>Campeggio o area di sosta:</b> Posteggio a pagamento a Barcaggio
<b>Coordinate gps o indirizzo web:</b> 43°00'19" N – 9°24'17" E
<b>Costo:</b> € 10.- / 24h
<b>Consigli utili:</b> <ul style="list-style-type: none"> <li>• Suonare il clacson prima delle curve aiuta ad avvisare il traffico inverso e per non farsi sorprendere da veicoli che viaggiano a velocità troppo elevata.</li> <li>• Per chi desidera visitare St. Florent senza fermarsi, abbiamo visto dei camper posteggiati sulla strada di fronte al porto.</li> </ul>
<b>Impressioni personali:</b> <p>La bella giornata ci invoglia a trascorrere ancora la mattina nella bella spiaggia del campeggio, ma entro mezzogiorno bisogna partire.</p> <p>Iniziamo il nostro viaggio in direzione di Cap Corse (il dito) attraversando il deserto "Des Agriates". Il panorama ci ricordava un po' gli alpeggi del nostro paese, vegetazione bassa e nessuna pianta, poi all'improvviso una montagna (M.te Genova) costituita da sassi, a guardia della valle.</p> <p>Al termine del deserto si incontra St. Florent, un bel borgo turistico dove però i camper non hanno la possibilità di fermarsi, bisogna posteggiare prima o dopo il paese.</p> <p>La strada a curve e tortuosa che costeggia la costa ovest del dito è davvero impegnativa, si incrociano bus, auto, moto e ciclisti ad ogni curva, ciò ci costa molta fatica e dobbiamo spesso fermarci perché due veicoli, in molti punti, non passano. Alcune volte abbiamo dovuto fare retromarcia e altre siamo riusciti a schivare degli scontri frontali per miracolo! Abbiamo adottato la tecnica delle nostre montagne e avvisavamo del nostro arrivo prima di ogni curva, suonando.</p> <p>Abbiamo ammirato dall'alto la spiaggia nera di Nonza e Marina d'Albo, siamo passati attraverso gli stretti paesi di Canari, Minervio, Morsiglia, Mute e Centuri fino a raggiungere la punta più a nord della Corsica a Barcaggio.</p> <p>Questi pochi km ci hanno impegnato per 4 ore, arrivati ci sentivamo stanchissimi, facciamo comunque un giro nella spiaggia di Barcaggio e poi ceniamo nell'unico ristorante aperto di questo piccolo paese ammirando l'isolotto di Giraglia, che dà un tocco di stile alla baia.</p>
<b>Immagini:</b> 
<b>10° giorno:</b>
<b>Luoghi visitati:</b> COSTA EST CAPE CORSE – ST. FLORENT
<b>Campeggio o area di sosta:</b> Camping Acqua Dolce – 20217 St. Florent
<b>Coordinate gps o indirizzo web:</b> <a href="http://www.campingacquadolce.fr">www.campingacquadolce.fr</a>
<b>Costo:</b> € 20.- camper, 2 pers. al giorno

**Consigli utili:**

- Camper mansardati o motorhome passare per la strada D153 in direzione di Tollare e poi seguire la litorale fino a Barcaggio. Sulla D253 non si riesce a passare con i camper medio-grossi.
- Il camping ha l'accesso gratuito wi-fi ad internet
- Spiaggia adatta a bimbi piccoli, acqua bassa e sabbia fine

**Impressioni personali:**

Decidiamo di partire presto nella speranza di non incontrare troppi bus turistici e risaliamo la strada di km 7 che separano Barcaggio dalla principale. Purtroppo un gruppo di case a Granaggiolo, poco prima dell'incrocio con la D80, ci ostacola il passaggio. Dobbiamo mettere tutta l'abilità del pilota e a poco a poco riusciamo a passare. Per fortuna il nostro camper è un profilato, lungo, con il porta-moto, 7,30 m e alto 2.90 m.


Riesce a passare in altezza e in larghezza per pochi centimetri!

Il lato est del "dito" è molto più facile da percorrere, la strada è larga a sufficienza per l'incrocio con altri veicoli e meno montagnosa. Possiamo rilassarci ed ammirare sia i paesini di Macinaggio, Porticciolo e Erbalunga sia il panorama.

In un'ora raggiungiamo Bastia, che dobbiamo attraversare per tornare a St. Florent, nostra ultima meta. Percorrere il tratto in centro città si rivela di nuovo difficile, molte auto sono posteggiate in seconda corsia e dobbiamo viaggiare per diversi tratti a passo d'uomo controllando i lati del camper sperando di riuscire a passare senza causare danni.

Attraversiamo il colle di Teghime in compagnia di molti motociclisti e ciclisti e dopo poco raggiungiamo il camping Acqua Dolce. Il campeggio dà su una bellissima spiaggia, adatta ai bimbi piccoli perché l'acqua è bassa per molti metri e la sabbia fine.

**Immagini:**



**11° e 12° giorno: ST. FLORENT - BASTIA**

**Campeggio o area di sosta:** Camping Acqua Dolce

**Consigli utili:**

- Non arrivare troppo presto all'imbarco non ci sono zone di attesa e i cancelli aprono solo 1h prima della partenza

**Impressioni personali:**

Giornata di completo relax per il nostro ultimo giorno in Corsica.

Vogliamo immagazzinare tutta la bellezza del paesaggio e il sole che ci ha accompagnato in questa vacanza per rivisitarlo quando tornerà l'inverno e le giornate si faranno fredde e buie.



Il giorno della partenza lasciamo il camping alle 8:30 e riattraversiamo il bel colle Teghime che separa St. Florent a Bastia. Forse essendo mattina presto o forse perché prendiamo la strada che segue la costa, riusciamo ad attraversare Bastia senza grossi problemi, solo un po' di coda prima del tunnel che porta al porto.

All'imbarco arriviamo con 2 ore di anticipo e non essendoci aree d'attesa dobbiamo fermarci su una corsia di transito, per fortuna siamo in compagnia di altri camper e roulotte e a parte qualche camionista arrabbiato nessuno dice niente.

#### Immagini:



#### Considerazioni finali:

In Corsica ci siamo trovati molto bene, le persone anche se all'apparenza un po' fredde si sono sempre dimostrate disponibili e cordiali.

Il paesaggio è favoloso, mare e montagna con un clima mediterraneo e una vegetazione stupenda.

Le cittadine tutte particolari, Bonifacio la più pittoresca e Porto Vecchio la più carina.

La parte di costa che più mi è piaciuta va da St. Florent fino a Calvi e da Porto Vecchio a Bonifacio.

Sono contenta d'aver fatto il giro del "Cap Corse", ma non lo rifarò in camper. Troppo pericoloso ed impervio, inoltre la costa non è poi tanto diversa dal resto dell'isola e ci sono solo poche piccole spiagge e neanche troppo belle.