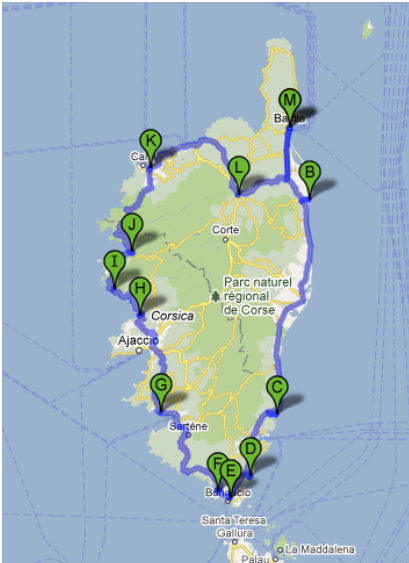




Autore: Danilo Dotesio
Domicilio: Sorengo
Equipaggio: Eta & Danilo con Elisa (8 anni) e Fabian (11 anni)
Tipo o marca del veicolo: Elnagh Clipper 20 (6.1 x 3.1 x 2.2 metri)

VIAGGIO



Nazione: Corsica
Città visitate: Bonifacio, Porto e molte spiagge soprattutto Sud-Est e Ovest dell'isola
Periodo: dal 18 giugno al 1 luglio 2011
Km percorsi: 600 km lungo la costa della Corsica, 1'400 km in totale (Ticino-Corsica-Ticino)
Itinerario: Ticino – Livorno – Bastia – Pinarellu – Bonifacio – Olmeto-Plage – Porto – Calvi – Bastia – Livorno – Ticino



DIARIO

1° e 2° giorno: 18-19.6.2011 trasferta Sorengo - Livorno
Luoghi visitati: riposo nel campeggio con piscina e spiaggia in attesa del traghetto
Campeggio o area di sosta: Villaggio camping Miramare, via del Litorale 220, Livorno
Coordinate gps o indirizzo web: 43°28'53"N - 10°19'59"E ; www.campingmiramare.it
Costo: piazzola standard 15€, adulti 9€, bambini 3€ al giorno Traghetto Livorno-Bastia-Livorno con Corsica ferries 300 Euro andata e ritorno
Consigli utili: wireless a pagamento 4€/2ore, campeggio con possibilità di uscita già a partire dalle ore 6:00 (molto utile per chi deve prendere il primo traghetto delle 8:00), piazzole con corrente e attacco cavo TV (!), accesso diretto alla spiaggia, piscina, bazar, ristorante, erboristeria, estetista, sala giochi.
Impressioni personali: abbiamo deciso di partire prima del previsto dal Ticino (pioveva) per spostarci a Livorno e goderci una giornata di sole al campeggio Miramare. Buona l'accoglienza, discreto il campeggio, servizi igienici mediocri. Essendo il primo giorno di vacanza ci siamo dedicati prevalentemente al riposo e alla pianificazione a grandi linee del nostro soggiorno in Corsica. A causa del forte vento la spiaggia era chiusa da cancelli ed effettivamente le onde erano pericolose. I bambini si sono divertiti in piscina.



3° e 4° giorno: 20-21.6.2011 Livorno - Bastia - San Pellegrino - Pinarellu (zona Vardiola)
Luoghi visitati: spiaggia a San Pellegrino (a Folelli sulla N198 si svolta verso il mare) poi trasferta verso Sud fino a Pinarellu
Campeggio o area di sosta: spiazzo a margine di una strada privata sterrata (Residenza Marina di Pinarellu in zona Vardiola a circa 500 metri dal mare)
Coordinate gps o indirizzo web: spiaggia a San Pellegrino 42°26'58"N - 9°32'28"E e presso Residenza Marina di Pinarellu 41°41'41.86"N - 9°23'09.34"E
Costo: 0 €
Consigli utili: verificate il luogo dove volete fermarvi per dormire, in molti posti è vietato sostare con il camper la notte, soprattutto se vicino al mare e soprattutto in alta stagione. Noi siamo scesi verso il mare seguendo il cartello Vardiola, resta leggermente più a Nord di Pinarellu. Prendete la deviazione a sinistra circa 600 metri dopo aver preso la deviazione per Pinarellu. La spiaggia è poco frequentata. Consiglio di fare snorkeling verso Nord dove i fondali sono più vivi: avete la possibilità di vedere stelle marine, ricci di mare, paguri, svariati pesci e una murena nera con puntini gialli! Per internet: non sono riuscito a trovare una rete wireless libera, consiglio di fermarsi lungo la strada in uno di quei bar con l'insegna WiFi, cosa che però non ho fatto.
Impressioni personali: la prima impressione della Corsica non mi ha entusiasmato. Me la immaginavo più libera e selvaggia. Dappertutto cartelli che limitano la sosta con il camper. O si entra in un campeggio o bisogna sprecar tempo a raccogliere informazioni per dove potersi fermare senza disturbare. Pare che in bassa stagione chiudano un occhio, mi disturba comunque. Il bagno nelle stupende acque corse e la visita a nostri amici mi hanno comunque fatto presto dimenticare la delusione iniziale.
<div style="display: flex; justify-content: space-around;"> <div style="text-align: center;"> <p>imboscata per la notte</p>  </div> <div style="text-align: center;"> <p>spiaggia a Nord di Pinarellu</p>  </div> </div>

5° e 6° giorno: 22-23.6.2011 Pinarellu – Baia della Rondinara
Luoghi visitati: Baia della Rondinara
Campeggio o area di sosta: campeggio Rondinara
Coordinate gps o indirizzo web: 41°28'25" N - 9°15'39" E ; www.rondinara.fr
Costo: 34€ al giorno per camper, corrente, 2 adulti e 2 bambini
Consigli utili: niente internet nel campeggio, bisogna recarsi fino a Porto Vecchio, quindi rinuncio anche oggi a scaricare il giornale CdT di questi ultimi giorni e altre riviste da leggere sull'ipad. Ci vorrebbe un piccolo motociclo per muoversi liberamente in Corsica. Il campeggio dista 400 metri dalla spiaggia che si raggiunge lungo un sentiero, attenzione alle corna delle

mucche in spiaggia... si... avete capito bene... mucche a 4 zampe in spiaggia accanto al vostro telo con tanto di vitellino da accudire. Per chi preferisce scendere in auto o motociclo può richiedere alla ricezione un adesivo per poter parcheggiare gratuitamente. Il campeggio non ha piazzole delimitate, chi prima arriva meglio alloggia, quindi è consigliato arrivare in tarda mattinata subito dopo le partenze. Un caffè espresso al bar del campeggio costa 1.60€, lo trovo un po' caro. Buoni i servizi igienici.

Impressioni personali:

abbiamo deciso di riposarci un giorno intero qui alla Baia prima di proseguire il viaggio. Quest'insenatura a forma di conchiglia, incorniciata da una bellissima spiaggia di sabbia fine la si vede su molte cartoline e vale sicuramente una visita. Vi è la possibilità di fare escursioni a piedi anche se la nostra principale attività è stata ancora lo snorkeling. Anche oggi abbiamo incontrato una murena, un po' più piccola di ieri.



7° giorno: 24.6.2011 Baia della Rondinara - Bonifacio

Luoghi visitati: Bonifacio

Campeggio o area di sosta: parcheggio sterrato gratuito, di fianco alla rotonda prima di Bonifacio

Coordinate gps o indirizzo web: 41°23'57.65" N - 9°09'57.09" E parcheggio sterrato

Costo: 0 €


Consigli utili:

difficile dare consigli di dove parcheggiare a Bonifacio, pare che la situazione cambi ogni giorno. Noi ci hanno fatto parcheggiare nel parcheggio di un supermercato, stesso luogo vietato il giorno prima! Altri camperisti hanno dovuto parcheggiare nel parcheggio sterrato gratuito alle porte di Bonifacio, lo stesso luogo dove abbiamo deciso di trascorrere la notte assieme ad altri 2 camper di Torino.

Impressioni personali:

Bonifacio merita una visita. Noi abbiamo fatto un giro turistico di 1 ora con il battello, nonostante il mare mosso. Poi abbiamo visitato le viuzze di Bonifacio con i suoi piccoli negozi, la lunga scalinata del Re D'Aragona (187 gradini scolpiti nella roccia ripidi a 2 Euro e mezzo).

Immagini



8° e 9° giorno: 25-26.6.2011 Bonifacio - spiaggia di Tonnara e Stagnola - Olmeto-Plage

Luoghi visitati: spiaggia Tonnara e Stagnola

Campeggio o area di sosta: camping Ras l'Bol a Olmeto-Plage

Coordinate gps o indirizzo web: 41°42'11" N - 8°50'12" E

Costo: 44 € (3 adulti, 1 bambino, camper, corrente)

Consigli utili:

siamo partiti dal parcheggio di Bonifacio prima delle 8:00 mentre i bambini dormivano ancora per poter raggiungere una spiaggia dove fare il bagno e colazione. Abbiamo seguito la statale N196 in direzione

Sartène per circa 8 minuti, poi la D358 direzione "La Tonnara". Attenzione: anche qui come altrove in fondo alla strada prima del parcheggio hanno piazzato sbarre anti-camper che per nostra fortuna erano aperte. Vi trovate un Beach Bar (caffè espresso 2€) e un centro di noleggio moto d'acqua e quad per l'entroterra con possibilità di numerose escursioni. Noi abbiamo preferito la spiaggia e vi consiglio la spiaggia di Stagnolu, più discreta rispetto a sua sorella maggiore Tonnara. La raggiungete a piedi camminando per 10 minuti lungo la costa verso Bonifacio. Aprite gli occhi e non esitate a percorrere la spiaggia alla ricerca degli occhi di Santa Lucia. È divertente e porta fortuna! Noi ne abbiamo trovati qualche decina! Verso sera siamo ripartiti verso Propriano fermandoci di tanto in tanto a osservare il meraviglioso panorama, uno dei quali è Roccapina. Ci siamo fermati a Olmeto-Plage al campeggio Ras l'Bol consigliato sul diario di Fabio e abbiamo cenato in uno dei ristoranti lungo la costa, cozze e pommes frites al "Una Stonda" con accesso Internet wireless (portatevi lo spray anti-zanzara!).

Impressioni personali:

ho avuto occasione di scambiare due parole con altri camperisti italiani e tedeschi, alcuni dei quali hanno visitato la Corsica in anni passati, e hanno consolidato la mia impressione iniziale: chi pensa di venire in Corsica in camper con il pensiero di libertà, spiagge dove piazzare il proprio camper e godersi le stupende acque, deve ricredersi. Dappertutto divieti per il camper, sbarre che limitano il passaggio. Molti dei luoghi descritti da camperisti per camperisti in guide pubblicate anche solo 3 anni fa non sono più raggiungibili. Un peccato!

Indecisi se proseguire il viaggio lasciando la costa e addentrarci nell'entroterra verso Corte oppure proseguire per la famosa strada panoramica D81, ci siamo presi un giorno di meditazione e riposo sulla spiaggia di Omleto-Plage



10° giorno: 27.6.2011 Omleto-Plage - spiagge Golfo de la Liscia e Menasina - Porto

Luoghi visitati: strada costiera panoramica D81, spiaggia Golfo de la Liscia e spiaggia Menasina

Campeggio o area di sosta: campeggio comunale di Porto

Coordinate gps o indirizzo web: 42°15'49" N - 8°42'8" E campeggio comunale di Porto ; 42°02'28" N - 8°44'32"E spiaggia Golfo della Liscia ; 42°08'04" N - 8°37'11" E spiaggia di Menasina

Costo: 23 € (2 adulti, 2 bambini, camper, corrente)

Consigli utili:

convinti di proseguire nell'entroterra verso Corte, ci rechiamo alla ricezione del campeggio a pagare. È bastato poco alla gentile signora dietro al bancone a convincerci di proseguire lungo la costa assicurandoci sulla percorribilità della strada con il camper. Aveva ragione! Siamo felici di aver percorso la famosa D81! Uno spettacolo stupendo!

Siamo tornati sulla N196 verso Ajaccio per poi percorrere la N193 e N194 senza entrare ad Ajaccio City e abbiamo preso subito la D81. Ci siamo fermati a fare il bagno e pranzo sulla spiaggia all'inizio del Golfo della Liscia. I parcheggi hanno le sbarre anti-camper, ma sulla strada c'è abbastanza spazio per parcheggiare. In attesa delle 2 ore per terminare la digestione siamo ripartiti per raggiungere la spiaggia di Menasina.

Fermatevi al parcheggio di fronte al residence "Alivetu" e scendete lungo il sentierino abbastanza ripido e dopo qualche minuto vi attende la spiaggia di Menasina. L'acqua, in genere poco profonda, è adatta per i più piccoli. Altro tuffo in mare con l'immane snorkeling. Eta è riuscita a trovare l'unico occhio di Santa Lucia appena arrivati, poi più niente. In serata abbiamo raggiunto Porto. Prima di entrare a Porto girate a sinistra per raggiungere la spiaggia e il campeggio comunale. Ovunque trovate divieti per il transito con il camper e dove la fermata è permessa è comunque limitata nel tempo. Abbiamo deciso di fermarci e di visitare Porto la mattina seguente.

Numerosi battelli vi propongono la visita del sito di Girolata e di Scandola, inoltre è possibile noleggiare barche o gommoni con e senza patente, oppure recarsi al Diving per un'immersione.

Impressioni personali:

è stata una giornata impegnativa ma che ha soddisfatto tutti. Un po' di mare e snorkeling, un po' di scoperte di posti fantastici, Eta si è sbizzarrita con la sua macchina fotografica, io mi sono dedicato alla ricerca di spiagge e a dettare il ritmo degli spostamenti. Il Golfo di Porto è situato nel cuore del pittoresco Parco Naturale Regionale della Corsica ed è stato classificato dall'UNESCO come Patrimonio Naturale dell'Umanità. Si resta esterrefatti di fronte alla sua ricchezza multicolore, al rosso delle rocce e al profumo di Eucalipto, delimitata a sud da Piana e le sue calanche, a nord dalla Riserva naturale di Scandola.



11° giorno: 28.6.2011 Porto - Calvi

Luoghi visitati: diverse fermate lungo la strada costiera panoramica D81 e D81B

Campeggio o area di sosta: campeggio Dolce Vita *** a 3 km da Calvi sulla RN197

Coordinate gps o indirizzo web: 42°33'20" N - 8°47'24" E ; www.dolce-vita.fr

Costo: 40 € al giorno (4 adulti, camper, corrente)

Consigli utili:

a Porto abbiamo scambiato consigli ed esperienze con un camperista bernese, che ha percorso la strada costiera panoramica D81B, strada talvolta più stretta ma soprattutto più tortuosa della D81, soprattutto per l'asfalto molto vecchio, irregolare e con tanti rattoppi. Ma vale la pena percorrerla! Lo spettacolo è stupendo e variato, zone montagnose si susseguono a zone rocciose a picco sul mare, aerostati (!) sulla montagna, edifici e muraglioni abbandonati (uno dei quali mi ricorda vagamente la muraglia cinese), qualche raro accesso al mare percorrendo ripidi sentieri, fino alla zona di tiro ed esercitazione militare della legione straniera. A 9 km da Calvi vi è un ottimo ristorante, il "Restaurant Bar Plage U Nichjaretu" (43°31'37" N - 08°43'09" E), dove potete gustarvi ottime costate e ottimi dessert con una stupenda vista sul mare e tramonti da favola romantica. L'accesso al ristorante (150 metri al di sotto della strada) con il camper non è dei più facili, la stradina in terra battuta è piena di buchi, però fattibile.

Arrivati stanchi ma felici a Calvi siamo andati alla ricerca del primo campeggio ombreggiato e posizionato in riva al mare: al campeggio Dolce Vita abbiamo trovato un'ottima piazzola all'ombra, i servizi igienici puliti, wireless (1€ per 1 ora), zona di pesca (fiume) per Fabian da cui si possono pescare anche anguille, ristorante, negozietto con pane al mattino, accesso diretto al mare a 100 metri. La spiaggia è carina anche se non paragonabile alle spiagge a cui ci siamo abituati a scoprire durante il percorso.

Consiglio: se dovessi rifare la strada da Porto a Calvi molto probabilmente pianificherei una sosta intermedia, magari a Galéria prima della deviazione sulla D81B. All'arrivo a Calvi eravamo un po' tutti accaldati e stanchi.

Impressioni personali:

altra giornata impegnativa, forse più della precedente per la mancanza di possibilità di fermarsi ovunque con il camper, ma sicuramente di straordinaria bellezza. Sicuramente sarebbe stato ideale procedere con una tappa intermedia; ci ritorneremo, iniziando forse proprio da questa parte dell'isola.



12° e 13°giorno: 29-30.6.2011 Calvi

Luoghi visitati: riposo

Campeggio o area di sosta: campeggio Dolce Vita *** a 3 km da Calvi sulla RN197

Coordinate gps o indirizzo web: 42°33'20" N - 8°47'24" E ; www.dolce-vita.fr

Costo: 40 € al giorno (4 adulti, camper, corrente)

Consigli utili:

ho provato a cercare telefonicamente un'altro campeggio a Lozari, ma era tutto occupato e mi hanno informato che non è possibile fermarsi a pernottare fuori campeggio con il camper. Così per questi ultimi giorni di vacanza abbiamo deciso di restare in questo campeggio con la parola chiave "riposo"!

Impressioni personali:

un po' di riposo prima del rientro, il dolce oziare seduti all'ombra del camper con la mente libera da pensieri... un paradiso.



14° giorno: 1.7.2011 Calvi – Bastia – Livorno – Ticino